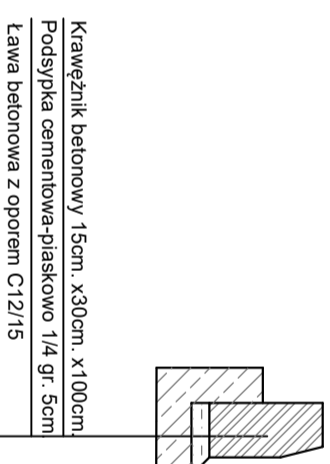
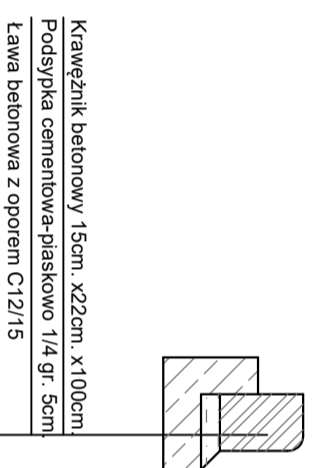
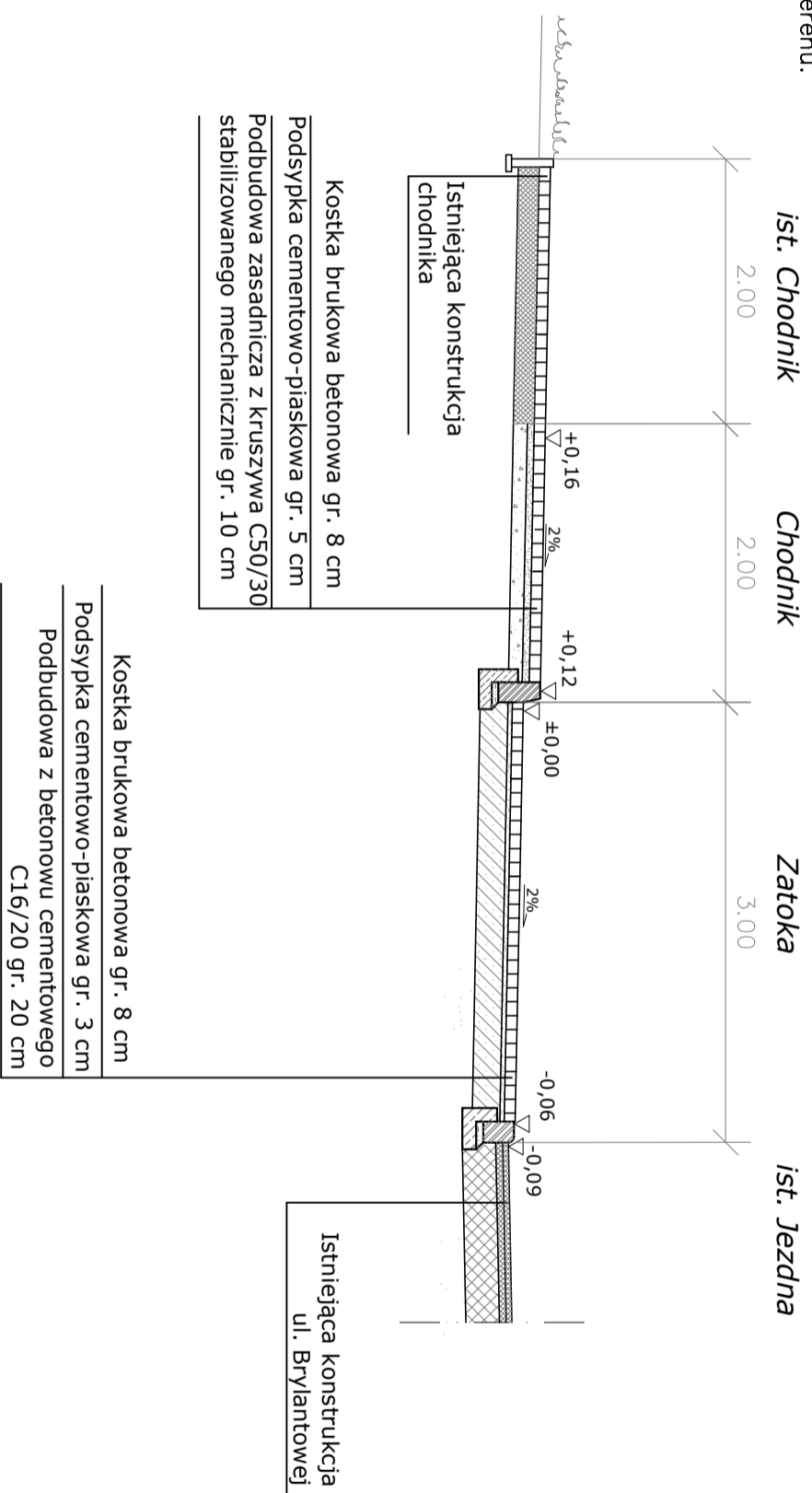


PRZEKRÓJ NORMALNY NA ZATOCE I CHODNIKU

SKALA 1:50

UWAGA:

Zieleńce wykonać stosując zmienne pochylenie poprzeczne w granicach 2-8 % w celu niwelacji występujących różnic w wysokościach terenu.



PROJEKTOWANIE I NADZORY RENATA STANKIEWICZ	
INWESTOR: SSSE w Suwałkach	Projekt Budowlany - Zamiatenny drog i sieci uzbrojenia terenu obszaru zachodniego (II-gi etap) podstrefy SSSE w Suwałkach
Projektant Branża drogową	inż. RENATA STANKIEWICZ PDL/0030/ZOOD/04
Sprawdzający Branża drogową	mgr inż. PRZEJEMYŚLAW GALINSKI WAM/0126/PWOD/10
TYTUL RYSUNKU	PRZEKRÓJ NORMALNY NA ZATOCE I CHODNIKU ULICA BRYLANTOWA (odc. od ul. Turkusowej do ronda)
SKALA 1:500	Data: sierpień 2019r.
	RYS. NR D 1.1